"Sanace železničního spodku Lovosice - Bohušovice"

Předběžný výkres výkupu pozemků

Souřadnicový systém S - JTSK
Výškový systém Bpv

Katastrální území:
Bohušovice nad Ohří

Klad 1
M 1:1000

Přehled kladů:

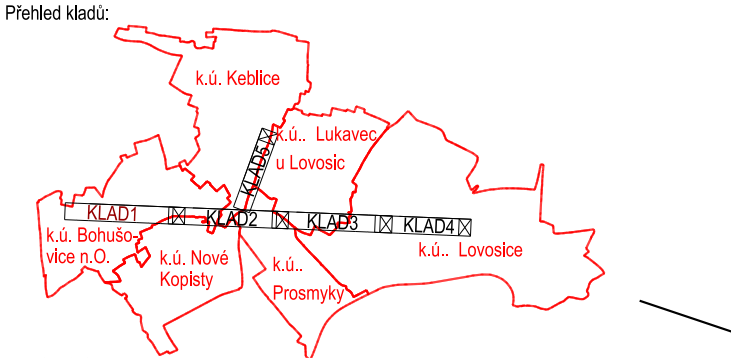
k.ú. Keblice
k.ú.. Lukavec u Lovosic
KLAD5
KLAD1
KLAD2
KLAD3
KLAD4
k.ú. Bohušovice n.O.
k.ú. Nové Kopisty
k.ú.. Prosmyky
k.ú.. Lovosice

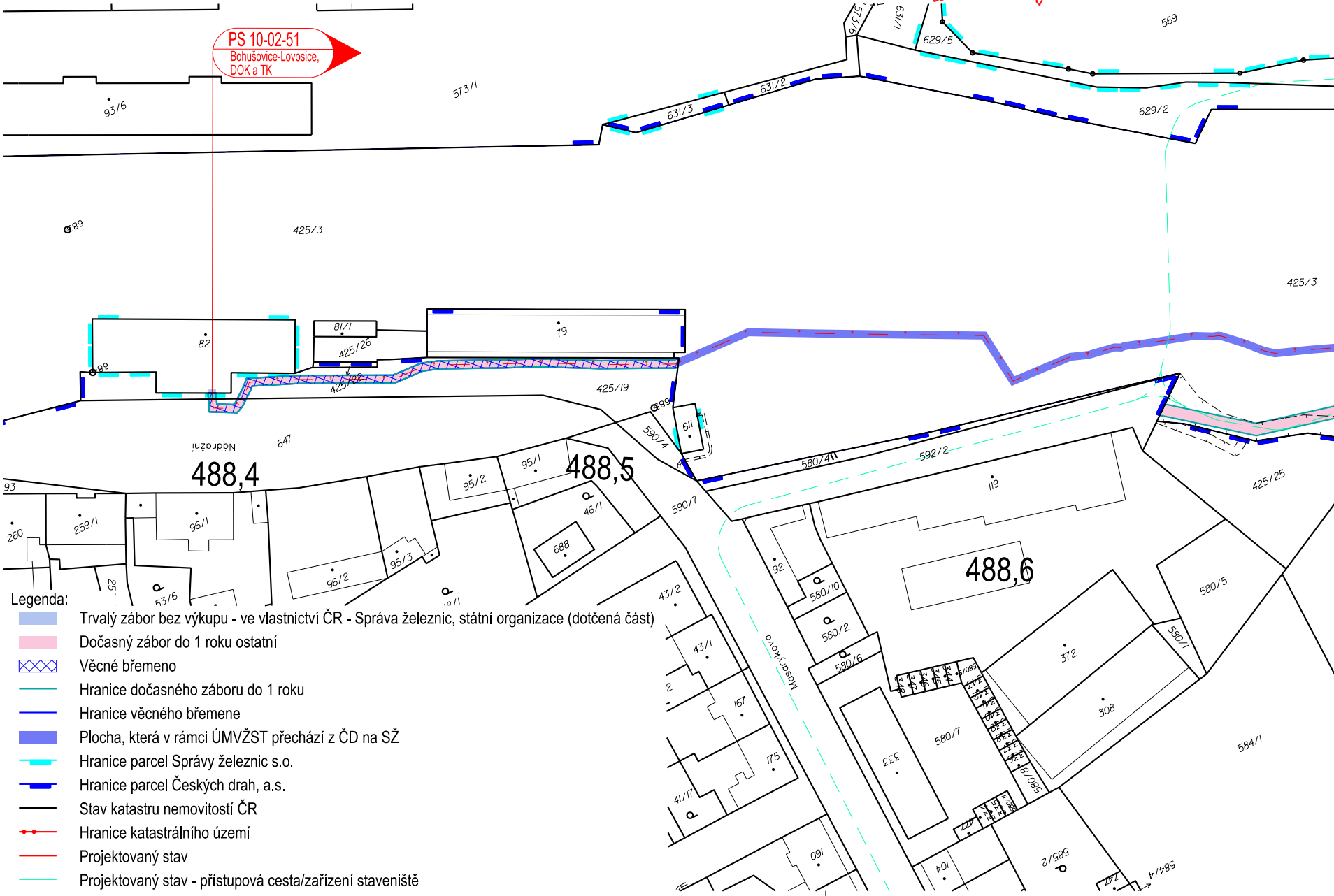
PS 10-02-51
Bohušovice-Lovosice, DOK a TK
93/6
573/1
631/3
631/2
573/6
631/1
629/5
569
629/2
425/3
89
82
81/1
79
425/26
425/28
425/19
89
611
590/4
647
Nádraží
488,4
488,5
95/2
95/1
46/1
688
590/7
580/4
592/2
119
425/25
488,6
93
260
259/1
96/1
96/2
95/3
25
53/6
43/2
43/1
167
175
41/17
190
92
580/10
580/2
580/6
Masarykova
580/7
333
372
308
580/5
580/1
580/8
584/1
585/2
104
584/4

Legenda:

🟦	Trvalý zábor bez výkupu - ve vlastnictví ČR - Správa železnic, státní organizace (dotčená část)
🟪	Dočasný zábor do 1 roku ostatní
▨	Věcné břemeno
—	Hranice dočasného záboru do 1 roku
—	Hranice věcného břemene
■	Plocha, která v rámci ÚMVŽST přechází z ČD na SŽ
- -	Hranice parcel Správy železnic s.o.
- -	Hranice parcel Českých drah, a.s.
—	Stav katastru nemovitostí ČR
-•-	Hranice katastrálního území
—	Projektovaný stav
—	Projektovaný stav - přístupová cesta/zařízení staveniště

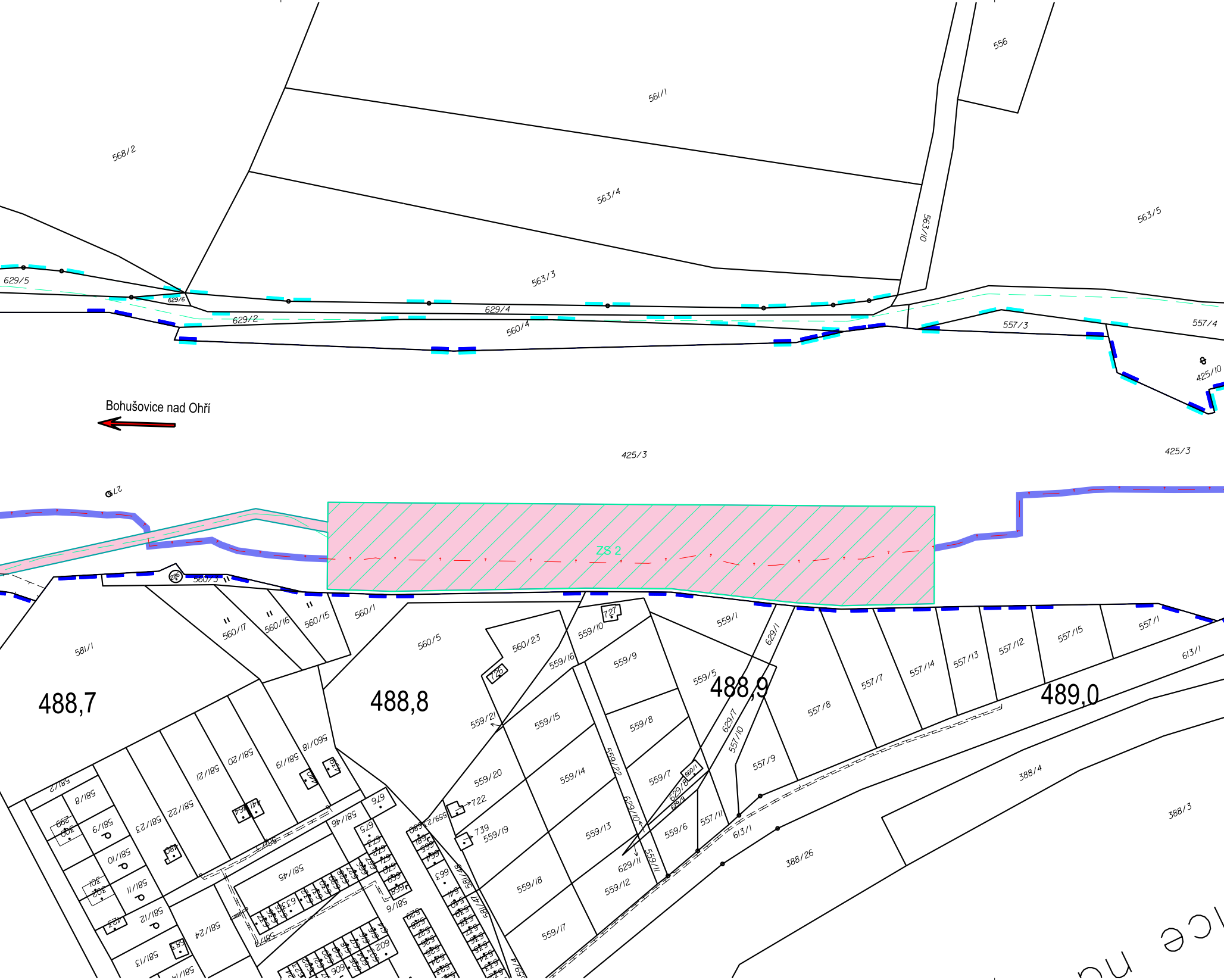
556
561/1
568/2
563/4
563/10
563/5
563/3
629/5
629/6
629/4
629/2
560/4
557/3
557/4
425/10
Bohušovice nad Ohří
425/3
425/3
ZS 2
560/3
560/17
560/16
560/15
560/1
560/5
560/23
727
559/10
559/1
629/1
581/1
488,7
488,8
488,9
489,0
726
559/16
559/9
559/5
557/7
557/14
557/13
557/12
557/15
557/1
613/1
559/21
559/15
559/8
629/7
557/10
557/8
559/20
559/14
559/22
559/7
557/9
388/4
388/3
559/19
559/13
629/10
629/8
559/6
557/11
613/1
722
739
559/18
559/12
629/11
559/11
388/26
581/20
581/21
581/22
581/23
581/19
560/18
581/8
581/9
581/10
581/11
581/12
581/13
581/24
581/45
581/46
581/47
581/48
581/9
675
676
663
602

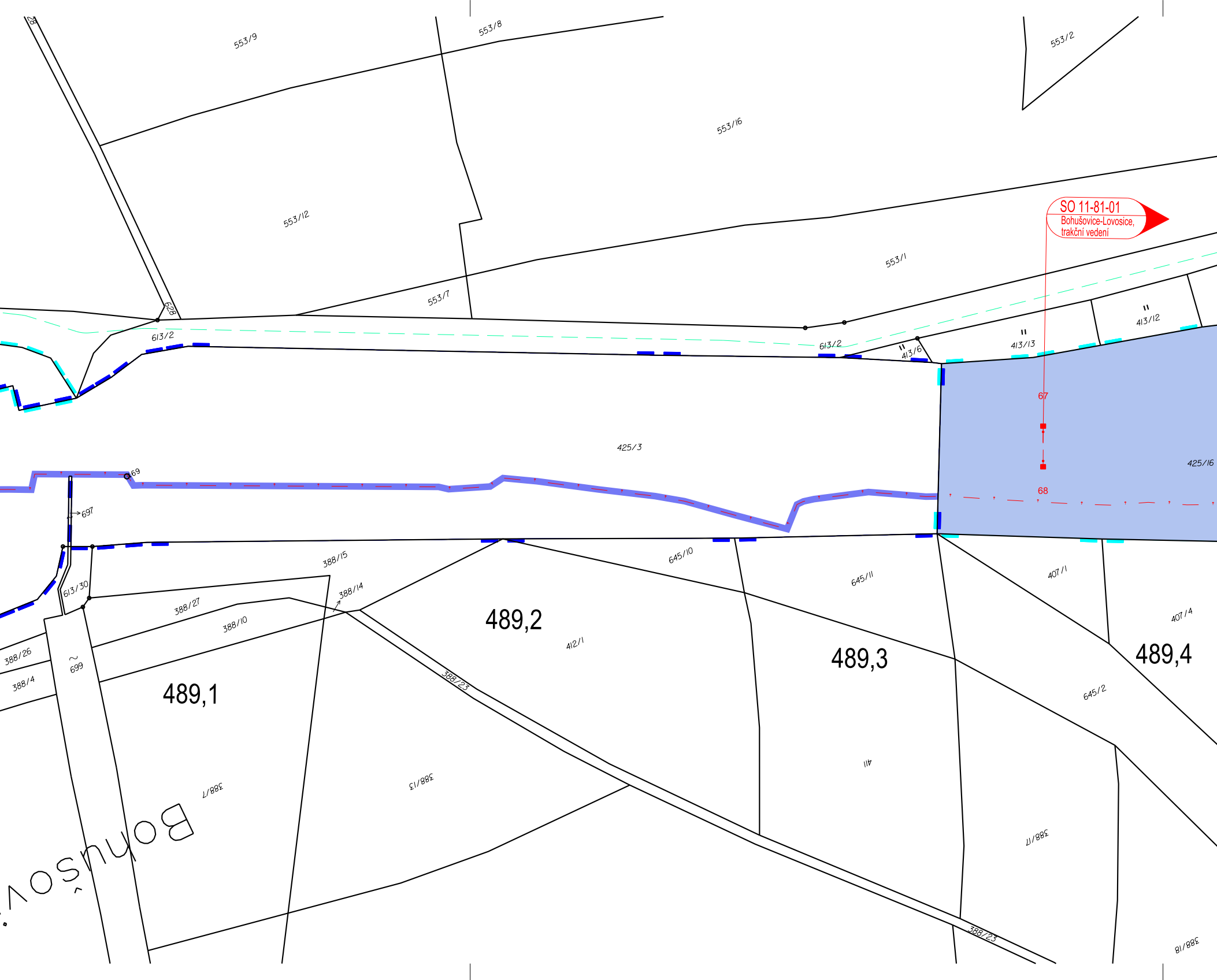
SO 11-81-01
Bohušovice-Lovosice,
trakční vedení
553/9
553/8
553/2
553/16
553/12
553/1
553/7
628
613/2
613/2
413/6
413/13
413/12
425/3
425/16
67
68
69
697
613/30
388/15
388/14
388/27
388/10
388/26
388/4
699
645/10
645/11
407/1
407/4
645/2
412/1
489,1
489,2
489,3
489,4
388/23
388/23
388/7
388/13
411
388/17
388/18
Bohušov

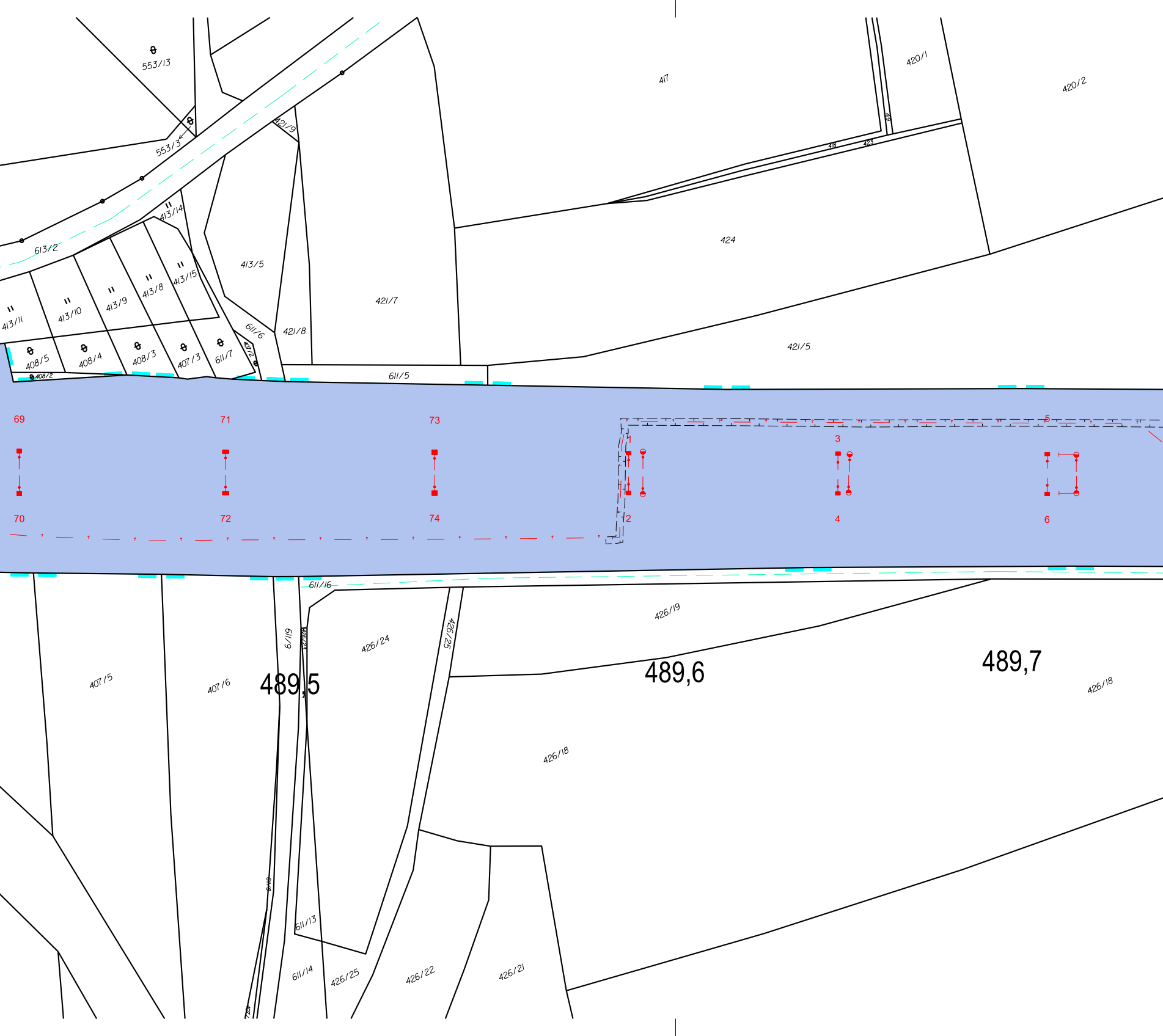
553/13
553/3
421/9
417
420/1
420/2
419
418
423
424
613/2
413/14
413/5
421/7
413/15
413/8
413/9
413/10
413/11
611/6
421/8
421/5
408/5
408/4
408/3
407/3
611/7
407/2
408/2
611/5
69
71
73
1
3
5
70
72
74
2
4
6
611/16
426/19
426/24
426/25
611/9
426/23
407/5
407/6
489,5
489,6
489,7
426/18
426/18
611/9
611/13
611/14
426/25
426/22
426/21

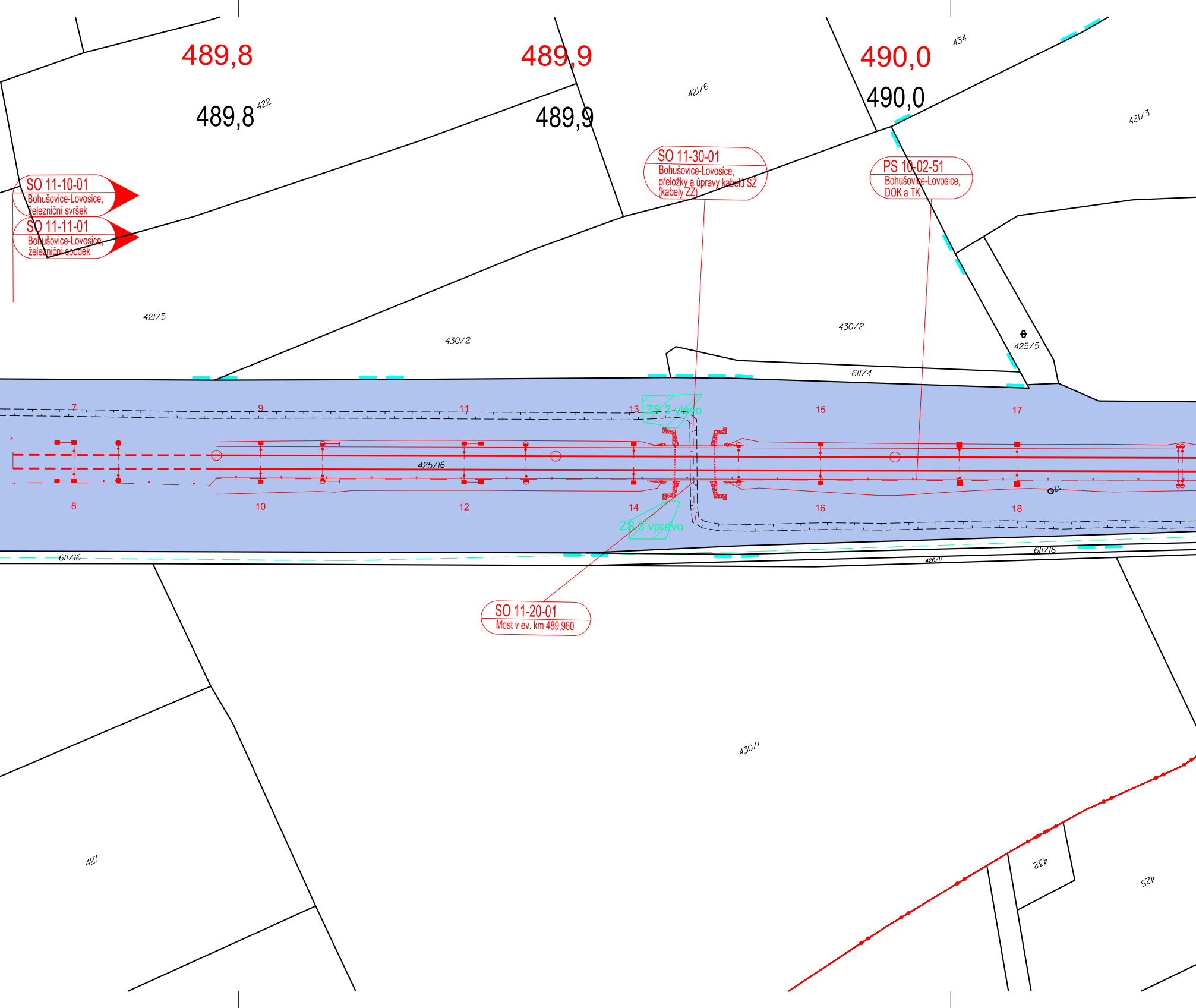
489,8
489,9
490,0
489,8
489,9
490,0
422
421/6
434
421/3
SO 11-10-01
Bohušovice-Lovosice,
železniční svršek
SO 11-11-01
Bohušovice-Lovosice,
železniční spodek
SO 11-30-01
Bohušovice-Lovosice,
přeložky a úpravy kabelů SŽ
(kabely ZZ)
PS 10-02-51
Bohušovice-Lovosice,
DOK a TK
421/5
430/2
430/2
425/5
611/4
7
9
11
13
15
17
ZS 3 vpravo
425/16
8
10
12
14
16
18
ZS 3 vpravo
611/16
426/17
611/16
SO 11-20-01
Most v ev. km 489,960
430/1
427
432
425

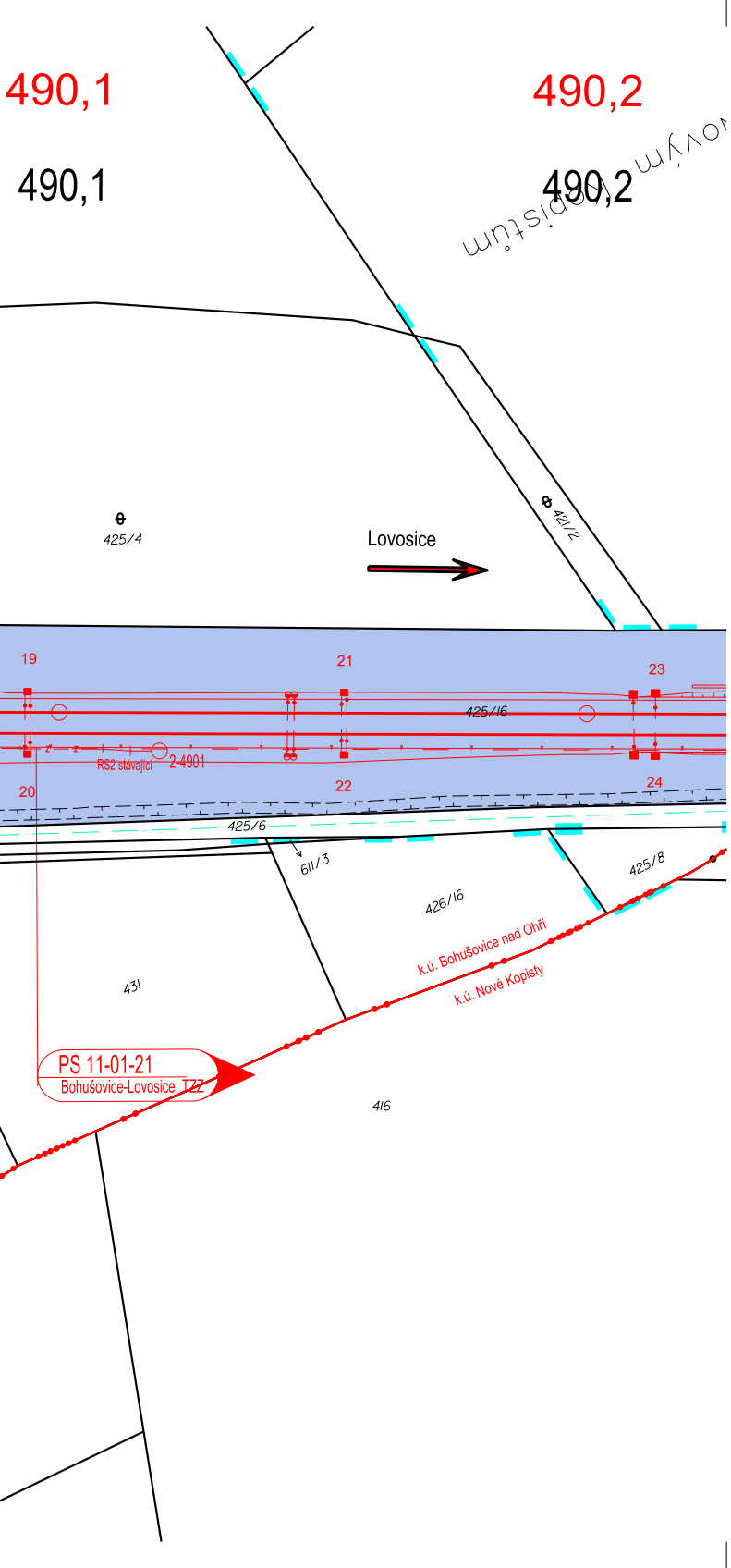
490,1
490,2
490,1
490,2
425/4
Lovosice
421/2
19
21
23
425/16
RS2-stávající
2-4901
20
22
24
425/6
611/3
426/16
425/8
k.ú. Bohušovice nad Ohří
k.ú. Nové Kopisty
431
PS 11-01-21
Bohušovice-Lovosice, TZZ
416

EVROPSKÁ UNIE
Evropsk® struktur§ln² a investi|n² fondy
Opera|n² program Doprava

Ministerstvo dopravy
St§tn² fond dopravn² infrastruktury

Jin§ ov¤ªen²:

Par®:

Orienta|n² sch®ma:

GST Lovosice
zast. Lukavec
zast. Nov® Kopisty
GST Bohuşovice nad Ohř

Raz²tko opr§vn¤n® osoby:

Podpis: Datum:

Revize:	Datum:	Popis:	Kontroloval:
000	30.09.2023	Definitivn² odevzd§n² dokumentace	Ing. Stanislav Sabo

Stavebn²k/Investor:	Spr§va ğeleznic, st§tn² organizace
Adresa:	Dl§ğd¤n§ 1003/7, 110 00 Praha 1
Z§stupce investora:	Stavebn² spr§va z§pad
Adresa:	Ke Ĝtvanici 656/3, 186 00 Praha 8

SPRÁVA ĤELEZNIC

Zhotovitel d²la:	EXprojekt s.r.o.
Adresa:	Herğpick§ 758/13, 619 00 Brno
Kontakt:	T: +420 533 312 000 E: info@exprojekt.cz
Zhotovitel objektu:	EXprojekt s.r.o.
Adresa:	Herğpick§ 758/13, 619 00 Brno
Kontakt:	T: +420 533 312 000 E: info@exprojekt.cz
Hlavn² projektant (HIP):	Ing. Petr Jemelka Ing. Dominik Mojğ²ğek
Specialista:	

EXPROJEKT

N§zev stavby/akce:	Sanace ğelezni|n²ho spodku Lovosice - Bohuğovice	Ozna|en² investora: S631500901 Zak§zka: 2020-077
N§zev |§sti:	Situace stavby	Ozna|en² |§sti: C.2
N§zev objektu/d²l|i |§sti:	Katastr§ln² situa|n² vĨkres	Ozna|en² objektu/komplexu: -
N§zev pŠ²lohy: N§zev d²l|² |§sti pŠ²lohy:	Katastr§ln² situa|n² vĨkres |§st 1	Ļ²slo pŠ²lohy (typ/poşad²): 2. 001
Odpov¤dnĨ projektant: Ing. Dominik Mojğ²ğek	Zpracovatel pŠ²lohy: Ing. Stanislav Sabo M¤Š²tko: 1:1000 Form§ty: 10 x A4	Stupeŕ dokumentace: DUSP+PDPS
Kraj: ĐsteckĨ	Katastr§ln² ½zem²: viz textov§ |§st TUDU: 0801 26	Smluvn² datum zpracov§n²: 30.09.2023

K·dov¤ ozna|en² pŠ²lohy:
S631500901_PDPS_C2XXX_XXXXXXXX_XX_2_001_000